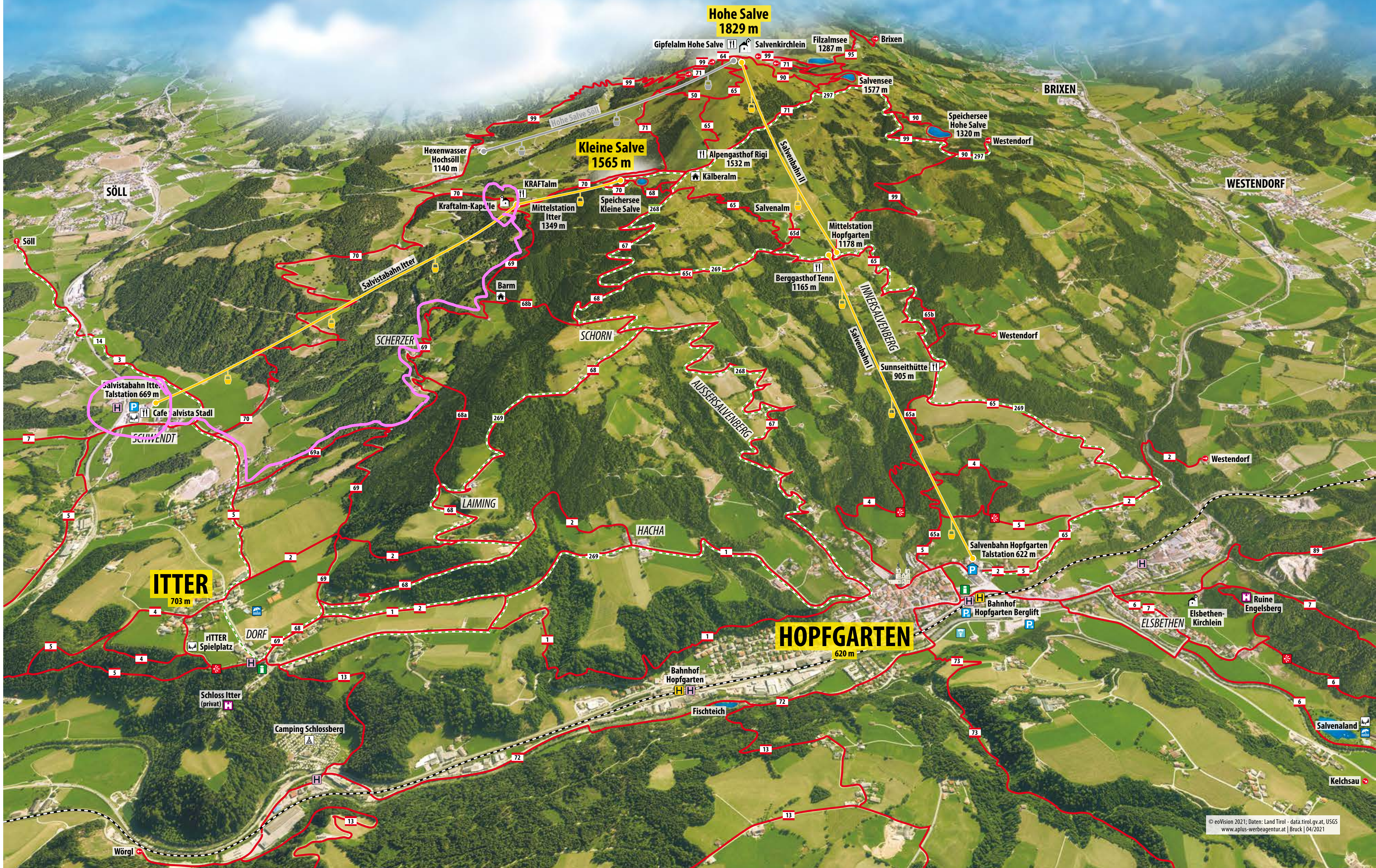


Aussichtsberg Hohe Salve 1829 m - Kleine Salve 1565 m Hopfgarten - Itter



© eoVision 2021; Daten: Land Tirol - data.tirol.gv.at, USGS
www.aplus-werbeagentur.at | Bruck | 04/2021

- Wanderweg
- 99 Wanderweg-Nummer
- Rad- & MTB-Weg
- 99 Rad- & MTB-Weg-Nummer
- II Einkehrmöglichkeit
Alm/Gasthof/Hütte
- H Haltestelle Bus
- K Kinderspielplatz
- I Gäste-Information
- P Parkplatz
- P Tiefgarage
- A Campingplatz
- S Schwimmbad
- K Kirchlein, Kapelle
- R Schloss/Ruine
- P Landeplatz Paragleiter

© eoVision 2021; Daten: Land Tirol - data.tirol.gv.at, USGS | www.aplus-werbeagentur.at | Bruck | 04/2021



Essen und Trinken an der Hohen Salve eat and drink at Hohe Salve

am Berg:
Gipfelalm Hohe Salve, 1829 m
T: +43 5335 2216
W: www.hohe-salve.at

Alpengasthof Rigi, 1532 m
T: +43 5335 2430
W: www.rigi.at

KRAFTalm, 1355 m
T: +43 5332 75152
W: www.kraftalm.at


Berggasthof Tenn, 1165 m
T: +43 5335 2412
W: www.berggasthof-tenn.at

an der Talstation Itter:
Cafe Salvista Stadl, 669 m
T: +43 664 8212886

an der Talstation Hopfgarten:
Cafe Rundell, 622 m
T: +43 664 4018410
W: www.rundell.at

Das Brixx, 622 m
T: +43 5335 2420730
W: www.dasbrixx.at

Öffnungszeiten nach Aushang /
Opening hours to notice!

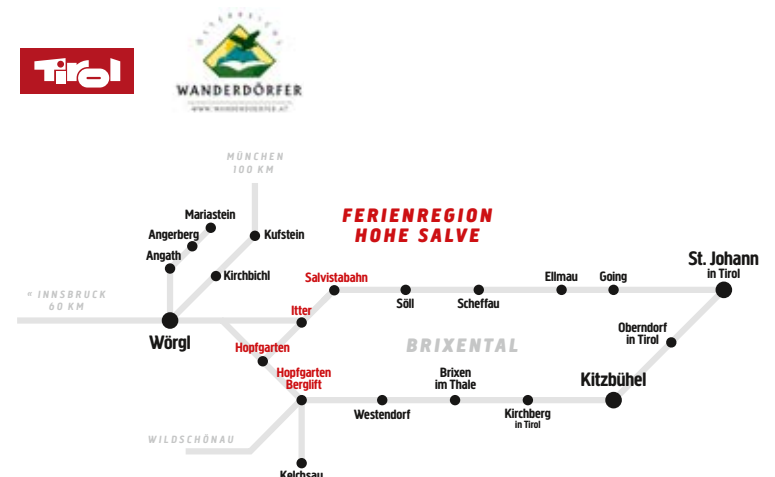


Kitzbüheler Alpen
www.hohe-salve.com

Meine BERGWELT wie sie mir gefällt
Mit der Bergbahn Erlebnis-Card der **SkiWelt**

Wandertipps | Hiking Tips

Aussichtsberg Hohe Salve – 1829 m Aussichtsberg Kleine Salve – 1565 m



TIPP Zuganreise
Bahnhof „Hopfgarten Berglift“ nur 50 m von der Gondelbahn Hopfgarten entfernt.
Tip: Train journey: Station „Hopfgarten Berglift“ only 50 m from the cable car station Hopfgarten

Bergbahnen Hohe Salve – Hopfgarten
Meierhofgasse 29, A-6361 Hopfgarten/Brixental
Telefon: +43 5335 2238
bergbahnen.hopfgarten@skiwelt.at
www.hohe.salve.at • www.skiwelt.at



Salvestabahn Itter
Alte Bundesstrasse 1, A-6305 Itter
Telefon: +43 57507 7000
bergbahnen.hopfgarten@skiwelt.at
www.hohe.salve.at • www.skiwelt.at



Kitzbüheler Alpen – Ferienregion Hohe Salve
Brixentalerstraße 41, A-6361 Hopfgarten/Brixental
Telefon: +43 57507 7000
hopfgarten@hohe-salve.com
www.hohe-salve.com

#hoesalve #ichierlebekehr #skiwelthopfgarten #skiweltitter
Gestaltung und Konzeption: GMA Public Relations; Fotos: Ferienregion Hohe Salve, SkiWelt Wilder Kaiser- Brixental, Christian Kapflinger, Hannes Dabernig, Norbert Eisele-Hein, Daniel Gollner, Dietmar Dengler

Aussichtsberg Hohe Salve – 1829 m über dem Meer – Aussichten, die begeistern!

Der Gipfelsieg auf den schönsten Aussichtsberg Tirols, die Hohe Salve, ist ganz bequem und entspannt mit zwei modernen Gondelbahnen von Hopfgarten möglich. Der nahezu freistehende Gipfel ist für seinen traumhaften 360°-Ausblick bekannt. Oben angekommen, begeistert die Besucher eine Panoramaaussicht auf die Kitzbüheler Alpen, die Zillertaler Alpen und die Hohen Tauern mit über 70 Dreitausender Gipfel. Auch die höchsten Berge Österreichs, der Großglockner und der Großvenediger sind in der Ferne gut erkennbar. Einkehr halten kann man nicht nur in zahlreichen gemütlichen Hütten mit traditionellen und kulinarischen Schmankerl, sondern auch in der höchst gelegenen Wallfahrtskirche Österreichs, die dem Himmel so nahe ist wie keine andere.

Die Bergbahnen Hohe Salve öffnen zahlreiche Möglichkeiten für wunderschöne Wanderungen, die man einfach und kurz, aber auch ausgedehnt gestalten kann. Der Speichersee Hohe Salve und der Salvensee sind zwei besonders beliebte Wanderziele.

Hohe Salve – 1829 m above sea level Views that inspire!

Conquering the summit of the most beautiful panoramic mountain in Tyrol, the Hohe Salve, can be achieved comfortably and in a very relaxed way with two modern gondola lifts from Hopfgarten. The almost free-standing summit is known for its fantastic 360° vista. Once at the top, visitors are enthralled by a panoramic view of over 70 three-thousand-metre peaks including the Kitzbühel Alps, the Zillertal Alps and the Hohe Tauern. Also, the highest mountains in Austria, the Großglockner and the Großvenediger, are clearly visible in the distance. You can stop off not only in numerous cosy mountain huts offering traditional and culinary delicacies, but also in the highest pilgrimage church in Austria, which is closer to heaven than any other.

The Bergbahnen Hohe Salve cable cars open up numerous possibilities for wonderful hikes, which can be easy and short, but also extended. The Hohe Salve reservoir and the Salvensee lake are two particularly popular hiking destinations.

Die Kleine Salve Itter – 1565 m über dem Meer – Wandern leicht gemacht!

Nach einer schwebenden Fahrt mit der neuen 10er Salvistabahn Itter wartet auch die Kleine Salve mit unglaublichen Aussichten auf die Bergwelt. Der Speichersee Kleine Salve schenkt ein beruhigendes Bergseeefeeeling. Der Wanderweg rund um den See ist ideal auch mit einem Kinderwagen zu bewältigen. Die zahlreichen Ruheplätze und Krafoasen am Seeufer laden zum Verweilen und Genießen ein.

Die Möglichkeiten an der Kleinen Salve sind größer, als es der Name vermuten lässt und ist somit ein idealer Ausgangspunkt für viele Bergtouren. Die Hohe Salve (1829 m) lässt sich in ca. 1 ¼ Stunde leicht erreichen. Der beste Einstieg für den Höhenrundweg um die Hohe Salve, der etwa zwei Stunden dauert, ist ebenfalls die Kleine Salve. Für Familien und Genusswanderer ist die Kleine Salve ein erlebnisreiches Ausflugsziel mit top Einkehrmöglichkeiten für wahre Feinschmecker.

The Kleine Salve Itter – 1565 m above sea level Hiking the easy way!

After a floating ride on the new 10-seater gondola lift, Salvistabahn Itter, you are awaited by the Kleine Salve and stunning views of the surrounding mountains. The Kleine Salve reservoir gives you a calming mountain lake feeling. The hiking trail around the lake is ideal even with a pram. The numerous resting places and power oases on the lakeshore invite you to linger and enjoy.

The Kleine Salve offers possibilities which are far bigger than its name suggests and is therefore an ideal starting point for many mountain tours. The Hohe Salve (1829 m) can be easily reached in about 1 ¼ hours. The Kleine Salve is also the best entry point for the high-altitude circular trail around the Hohe Salve, which takes about two hours. For families and hikers, the Kleine Salve is an eventful excursion destination with top refreshment options for true gourmets.



Das Salvenkirchlein – Himmlisch schön!

Auf dem Gipfel der Hohen Salve steht die Johanneskapelle. Das Salvenkirchlein, wie die Kapelle auch gerne genannt wird, gilt als die höchstgelegene Wallfahrtskirche Tirols. Sie ist dem Heiligen Johannes dem Täufer geweiht und wurde bereits 1589 urkundlich erwähnt. Viele Pilger und Hilfesuchende brachten geschnitzte Nachbildungen des Johanneshauptes mit auf den Gipfel, die einmal um den Altar getragen wurden. Dem Volksglauben nach, sollte dies die Hals- und Kopfschmerzen helfen.

The Salvenkirchlein - Heavenly beautiful!
At the top of the Hohe Salve there is the Johanneskapelle (St. John's Chapel). The Salvenkirchlein, as the chapel is also called, is the highest situated pilgrimage church in Tyrol. It is dedicated to St. John the Baptist and was mentioned in documents already in 1589. Many pilgrims and those seeking help brought carved replicas of St. John's head to the summit, which were carried once around the altar. According to popular belief, this was supposed to help against sore throats and headaches.



GIPFELSTÜRMER – für den Bergaufgeher

1178 m – 1829 m 2 ¼ h 651 hm Weg Nr. 99/90

Start Hopfgarten: Mittelstation Hopfgarten – Speichersee Hohe Salve – Salvensee – Gipfel Hohe Salve – retour mit beiden Gondelbahnen
Fahrkarte: Berg- und Talfahrt Hohe Salve
SUMMITTEER – for the uphill hiker
Lift ticket: mountain top, up and back

1565 m - 1829 m - 1565 m 2 ¼ h 400 hm Weg Nr. 68/65/90/71

Start Itter: Bergstation Salvistabahn Kleine Salve – Speichersee Kleine Salve – Alpengasthof Rigi – Gipfel Hohe Salve – Salvensee – Alpengasthof Rigi – Bergstation Salvistabahn Kleine Salve
Fahrkarte: Berg- und Talfahrt Salvistabahn Itter
Lift ticket: Salvistabahn mountain top, up and back



ERLEBNISTOUR KLEINE SALVE – zu den schönsten Kraftplätzen

1565 m - 1349 m - 1565 m 2 ½ h 380 hm Weg Nr. 68/68b/69/70

Start Itter:
Bergstation Salvistabahn Kleine Salve – Speichersee Kleine Salve – Schorn – Barm – KRAFTalm (Mittelstation Itter) – Bergstation Salvistabahn Kleine Salve
Fahrkarte: Berg- und Talfahrt Salvistabahn

HIKING TOUR KLEINE SALVE
Lift ticket: mountain top up and back Salvistabahn Itter



HÖHENRUNDWEG HOHE SALVE – für Panorama Genießer

1565 m - 1577 m - 1349 m 2 h 250 hm Weg Nr. 68/71

Start Itter:
Bergstation Salvistabahn Kleine Salve – Speichersee Kleine Salve – Alpengasthof Rigi – Salvensee – Keat – KRAFTalm (Mittelstation Itter) oder Bergstation Salvistabahn Kleine Salve
Fahrkarte: Berg- und Talfahrt Salvistabahn Itter

ALTITUDE CIRCUIT
Lift ticket: mountain top up and back Salvistabahn Itter



SEENWANDERUNG – für die Wasserfans

1178 m – 1577 m – 1168 m 3 h 450 hm Weg Nr. 99

Start Hopfgarten:
Mittelstation Hopfgarten – Speichersee Hohe Salve – Salvensee – Filzalensee – Hexenwasser – retour mit der Gondelbahn Hohe Salve Söll zum Gipfel und mit zwei Gondelbahnen ins Tal nach Hopfgarten
Fahrkarte: Bergbahn Erlebnis-Card Wilder Kaiser-Brixental oder Kitz Sommer Card

LAKE TOUR – for fans of water
Lift ticket: cable car Experience-Card Wilder Kaiser-Brixental or Kitz Summer Card

HEXENWASSER – ohne Wanderung – für Gemütliche

Bergfahrt Salvenbahn I und II zum Gipfel Hohe Salve – Talfahrt Gondelbahn Hohe Salve Söll zum Hexenwasser
Fahrkarte: Bergbahn Erlebnis-Card Wilder Kaiser-Brixental oder Kitz Sommer Card

„HEXENWASSER“ SÖLL casual walk- nothing strenuous
Lift ticket: cable car Experience-Card Wilder Kaiser-Brixental or Kitz Summer Card

HEXENWASSER – mit Wanderung

1829 m – 1168 m 1½ - 2 h 661 hm Weg Nr. 65/70

Start Hopfgarten: Gipfel Hohe Salve – Alpengasthof Rigi – Kraftalm – Hexenwasser – retour mit der Gondelbahn Hohe Salve zum Gipfel und mit zwei Gondelbahnen ins Tal nach Hopfgarten
Fahrkarte: Bergbahn Erlebnis-Card Wilder Kaiser-Brixental oder Kitz Sommer Card
„HEXENWASSER“ SÖLL cable car and hiking – nice for children
Lift ticket: cable car Experience-Card Wilder Kaiser-Brixental or Kitz Summer Card

Start KRAFTalm Itter: Mittelstation Itter – Hochsöll Hexenwasser
Fahrkarte: Bergbahn Erlebnis-Card Wilder Kaiser-Brixental oder Kitz Sommer Card
Lift ticket: cable car Experience-Card Wilder Kaiser-Brixental

1349 m – 1140 m 45 Min 250 hm Weg Nr. 70



3 SEEN TOUR – stillt BergSEensucht

1178 m - 1565 m - 1178 m 3 ¼ h 520 hm Weg Nr. 99/71/68/65

Start Hopfgarten:
Mittelstation Hopfgarten – Speichersee Hohe Salve – Salvensee – Alpengasthof Rigi – Speichersee Kleine Salve – Mittelstation Hopfgarten
Fahrkarte: Bergbahn Erlebnis-Card Wilder Kaiser Brixental oder Kitz Sommer Card

3 LAKES TOUR
Lift ticket: cable car Experience-Card Wilder Kaiser



GIPFELRUNDE – für wanderbare Erlebnisse

1829 m – 1532 m – 1829 m 2½ h 306 hm Weg Nr. 65/71/90

Start Hopfgarten:
Gipfel Hohe Salve – Alpengasthof Rigi – weiter am Höhenweg 71 Richtung Salvensee – etwas oberhalb des Sees wieder knackig retour zum Gipfel
Insidertipp: mit etwas Glück kann man immer wieder Murreltiere entdecken.
Fahrkarte: Berg- und Talfahrt Hohe Salve

SUMMIT CIRCULAR TOUR – great hiking experience
Lift ticket: mountain top, up and back

NOCH MEHR WANDERTIPPS:

Sonnenweg Hohe Salve
 ½ h 20 hm Weg Nr. 64



Mittelstation Hopfgarten – Speichersee Hohe Salve und retour
 1½ h 230 hm Weg Nr. 99

Mittelstation Hopfgarten – Talstation Hopfgarten
 1 ¼ h 480 hm Weg Nr. 65

Kleine Salve Itter – KRAFTalm (Mittelstation Itter)
 40 Min 220 hm Weg Nr. 70

KRAFTalm (Mittelstation Itter) – Kleine Salve Itter
 50 Min 220 hm Weg Nr. 70

KRAFTalm (Mittelstation Itter) – Talstation Salvistabahn Itter
 2 h 700 hm Weg Nr. 70